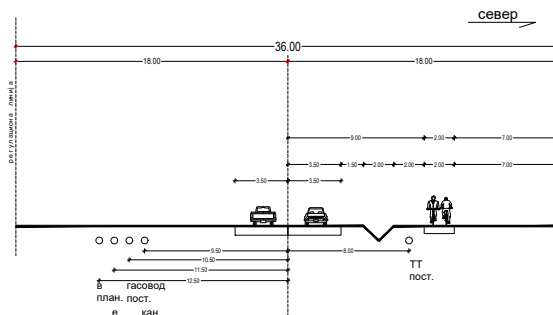


1	7408638.15	5044366.83
2	7408707.24	5044359.25
3	7408857.88	5044342.72
4	7408976.91	5044320.59
5	7408769.13	5044539.75
















КАРАКТЕРИСТИЧНИ ПОПРЕЧНИ
ПРОФИЛ ДРЖАВНОГ ПУТА IIA
РЕДА 115

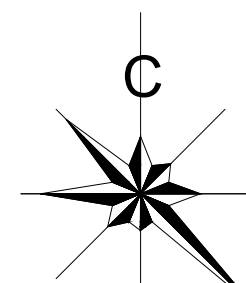
пресек 1 - км 2 + 909



**ПЛАН ДЕТАЉНЕ РЕГУЛАЦИЈЕ
ЗА ИЗГРАДЊУ БАЗЕ ПУТАРСКОГ ПРЕДУЗЕЋА
СА АСФАЛТНОМ И БЕТОНСКОМ БАЗОМ И ПРАТЕЋИМ ОБЈЕКТИМА
У КО ТУРИЈА**

ПЛАН НАМЕНЕ ПОВРШИНА




-  КОМПЛЕКС АСФАЛТНЕ И БЕТОНСКЕ БАЗЕ СА ПРАТЕЋИМ ОБЈЕКТИМА
 - ① ДЕО ПРОСТОРА ЗА ДЕПОНОВАЊЕ МАТЕРИЈАЛА У ПРОИЗВОДНИМ ПРОЦЕСИМА
 - ② ДЕО ПРОСТОРА ЗА ГРАДЊУ ОБЈЕКТА ЗА ПРОИЗВОДНЕ ПРОЦЕСЕ
 - ③ ДЕО ПРОСТОРА ЗА ГРАДЊУ ОБЈЕКТА ЗА ЛОГИСТИКУ И СМЕШТАЈ РАДНИКА
 -  СЛОБОДНЕ ПОВРШИНЕ ПОД ЗЕЛЕНИЛОМ
 -  ДЕО ПРОСТОРА ЗА ДЕПОНОВАЊЕ МАТЕРИЈАЛА У ПРОИЗВОДНИМ ПРОЦЕСИМА
 -  НАФТНА БУШОТИНА ТУС-52
 -  САОБРАЋАЈНА ПОВРШИНА
 -  30 m ЗАШТИТНИ ПОЈАС БУШОТИНЕ
 -  10 m ЗАШТИТНИ ПОЈАС ДРЖАВНОГ ПУТА ДП IIА-115
 -  до 200 m ЗОНА ЗАШТИТЕ ЕКОЛОШКОГ КОРИДОРА
 -  до 500 m ЗОНА ЗАШТИТЕ ЕКОЛОШКОГ КОРИДОРА
 -  ГРАЂЕВИНСКА ЛИНИЈА
 -  РЕГУЛАЦИОНА ЛИНИЈА ПО ПОСТОЈЕЋОЈ ГРАНИЦИ ПАРЦЕЛЕ
 -  ПЛАНИРАНА РЕГУЛАЦИОНА ЛИНИЈА
 -  ГРАНИЦА ОБУХВАТА ПЛАНА ДЕТАЉНЕ РЕГУЛАЦИЈЕ




Igor Leški pr. agencija za inženjerske
delatnosti i tehničko savetovanje
GEO-ING
Novi Sad



ПОДЕЛА НА ПРОСТОРНЕ ЦЕЛИНЕ

- | | |
|---|---|
|  | I - НАФТНА БУШОТИНА ТУС-52 |
|  | II - КОМПЛЕКС АСФАЛТНЕ И БЕТОНСКЕ БАЗЕ
СА ПРАТЕЋИМ ОБЈЕКТИМА |
|  | III - ЈАВНЕ САОБРАЋАЈНИЦЕ |

ОДГ. УРБАНИСТА:	Јован Станков, дипл.инж.арх.-мастер	ИНВЕСТИТОР/НАРУЧИЛАЦ: "БОЈВОДИНАПУТ" - "БАЧКАПУТ" Д.О.О НОВИ САД
САРАДНИЦИ:	Лука Шимић, дипл.инж.геод.	ЛОКАЦИЈА: КО Турија
НАЗИВ: ПЛАН ДЕТАЉНЕ РЕГУЛАЦИЈЕ ЗА ИЗГРАДЊУ БАЗЕ ПУТАРСКОГ ПРЕДУЗЕЋА СА АСФАЛТНОМ И БЕТОНСКОМ БАЗОМ И ПРАТЕЋИМ ОБЈЕКТИМА У КО ТУРИЈА		 ИНЖЕЊЕРСКЕ ДЕЛАТНОСТИ У ОБЛАСТИ ГЕОДЕЗИЈЕ И АРХИТЕКТУРЕ
НАЗИВ ЦРТЕЖА: ПЛАН НАМЕНЕ ПОВРШИНА		
ДАТУМ: март, 2025.године. РАЗМЕРА: 1:2500		